

1. วัตถุประสงค์

เพื่อวัตถุประสงค์ทาง... 3.00 เมตร... 21/2562

2. มาตรา

- 2.1 ก่อสร้าง... 2.2... 2.3... 2.4... 2.5...

3. ระเบียบ

- 3.1... 3.2... 3.3...

4. วัตถุประสงค์

แบบแปลน... ตารางพื้นที่... 3.5 ซม.

รายการประกอบแบบ

ตั้งอาคาร... 1:1... 280 ตร./ลบ.

พื้นที่ใช้สอย... 280 ตร./ลบ.

เนื้อที่... 280 ตร./ลบ.

พื้นที่ใช้สอย... 280 ตร./ลบ.

เนื้อที่... 280 ตร./ลบ.

พื้นที่ใช้สอย... 280 ตร./ลบ.

เนื้อที่... 280 ตร./ลบ.

พื้นที่ใช้สอย... 280 ตร./ลบ.

เนื้อที่... 280 ตร./ลบ.

พื้นที่ใช้สอย... 280 ตร./ลบ.

เนื้อที่... 280 ตร./ลบ.

พื้นที่ใช้สอย... 280 ตร./ลบ.

เนื้อที่... 280 ตร./ลบ.

พื้นที่ใช้สอย... 280 ตร./ลบ.

เนื้อที่... 280 ตร./ลบ.

พื้นที่ใช้สอย... 280 ตร./ลบ.

เนื้อที่... 280 ตร./ลบ.

พื้นที่ใช้สอย... 280 ตร./ลบ.

เนื้อที่... 280 ตร./ลบ.

พื้นที่ใช้สอย... 280 ตร./ลบ.

เนื้อที่... 280 ตร./ลบ.

พื้นที่ใช้สอย... 280 ตร./ลบ.

เนื้อที่... 280 ตร./ลบ.

พื้นที่ใช้สอย... 280 ตร./ลบ.

เนื้อที่... 280 ตร./ลบ.

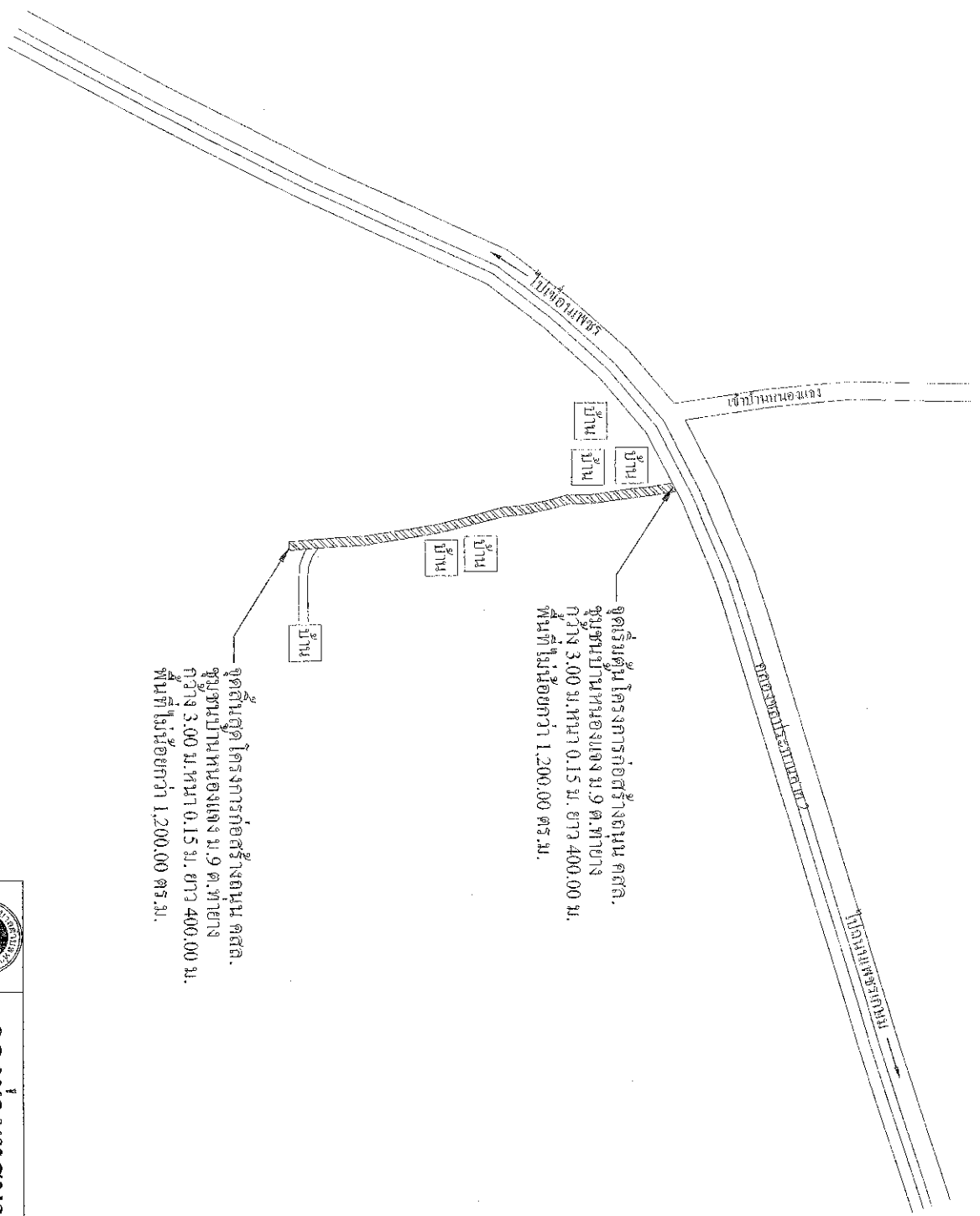
พื้นที่ใช้สอย... 280 ตร./ลบ.

เนื้อที่... 280 ตร./ลบ.

พื้นที่ใช้สอย... 280 ตร./ลบ.

เนื้อที่... 280 ตร./ลบ.


Table with 4 columns: Name, Position, Signature, Date. Includes logo of the organization.

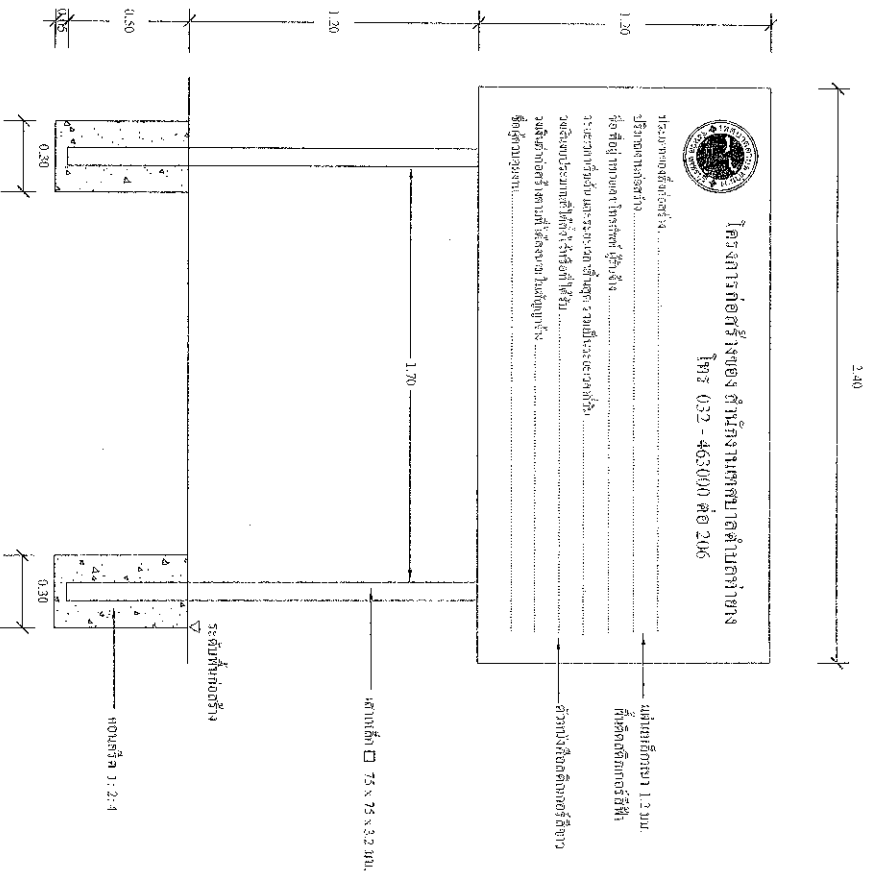


จุดสิ้นสุดโครงการก่อสร้างถนน คสล. ซึ่งมีบ้านหน้าของเมือง 9 ต. พายาง กว้าง 3.00 ม. หน้า 0.15 ม. ยาว 400.00 ม. พื้นที่ไม่น้อยกว่า 1,200.00 ตร. ม.

ผังบริเวณก่อสร้าง

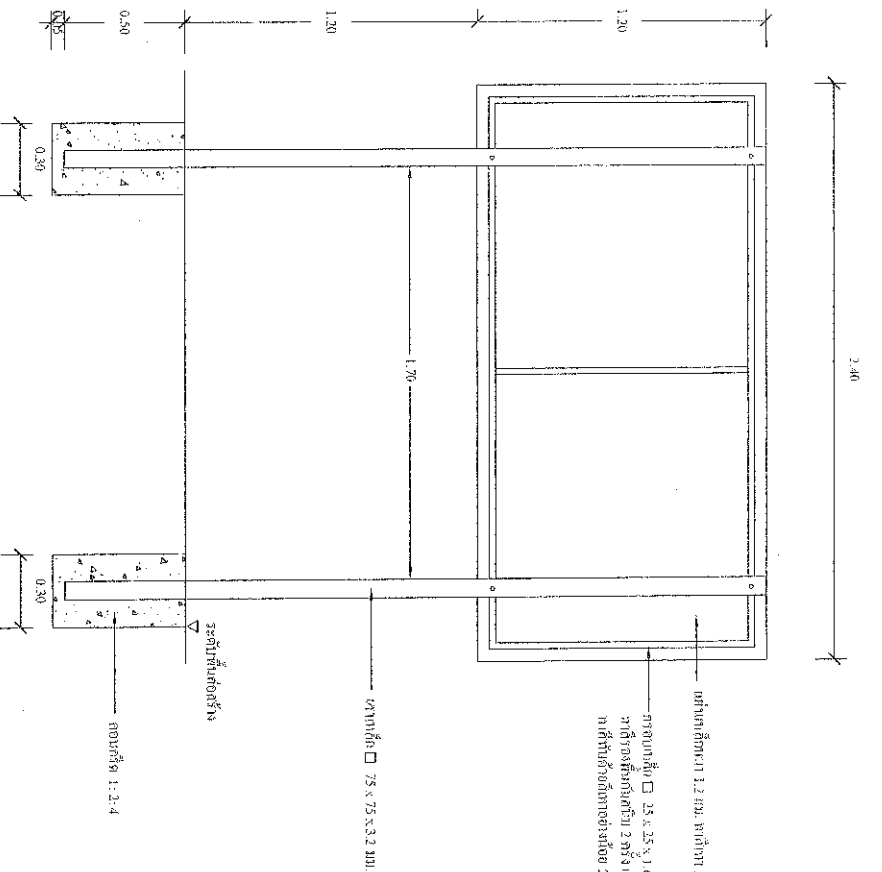
Not to Scale

		กองช่างเทศบาลตำบลท่ายาง	
นาย ก่อสร้างขงเทศบาล ตำบลท่ายางของเลข 9 ๙ หมู่ ๑ ตำบล ๕.๐๙๙๙๙๙			
ชื่อแผนก	นาย ก่อสร้างขงเทศบาล ตำบลท่ายาง	วันที่	๑๙/๐๓/๒๕๖๒
ตำแหน่ง	นาย ก่อสร้างขงเทศบาล ตำบลท่ายาง	ชื่อ	นาย ก่อสร้างขง
วัตถุประสงค์	นาย ก่อสร้างขงเทศบาล ตำบลท่ายาง	วันที่	๑๙/๐๓/๒๕๖๒
รายละเอียด	นาย ก่อสร้างขงเทศบาล ตำบลท่ายาง	วันที่	๑๙/๐๓/๒๕๖๒
ข้อคิดเห็น	นาย ก่อสร้างขงเทศบาล ตำบลท่ายาง	วันที่	๑๙/๐๓/๒๕๖๒
ชื่อ	นาย ก่อสร้างขงเทศบาล ตำบลท่ายาง	วันที่	๑๙/๐๓/๒๕๖๒
ตำแหน่ง	นาย ก่อสร้างขงเทศบาล ตำบลท่ายาง	วันที่	๑๙/๐๓/๒๕๖๒
ชื่อ	นาย ก่อสร้างขงเทศบาล ตำบลท่ายาง	วันที่	๑๙/๐๓/๒๕๖๒
ตำแหน่ง	นาย ก่อสร้างขงเทศบาล ตำบลท่ายาง	วันที่	๑๙/๐๓/๒๕๖๒



แปลนฐานหน้า ป้ายโครงการ

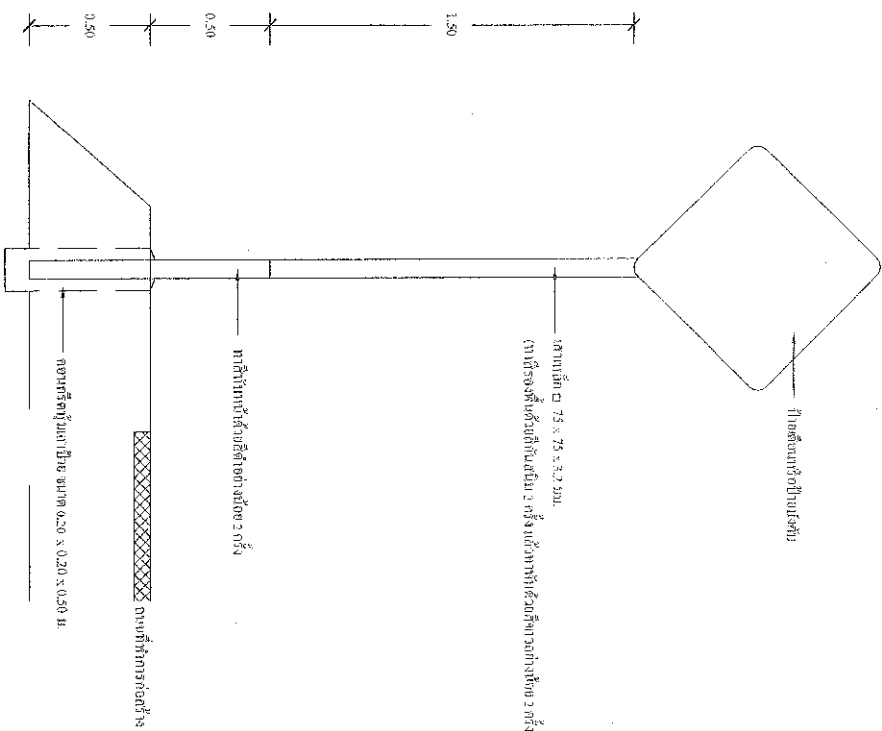
Scale 1 : 25



แปลนฐานหลัง ป้ายโครงการ


Scale 1 : 25

		กองช่างเทคนิคตำบลท่าเสา	
ชื่อแผนแบบ	นายสุพรรณ นิลระชาต	วันที่	08/21/2562
ตำแหน่ง	นายสุพรรณ นิลระชาต	วันที่	19/03/2561
ชื่อโครงการ	นายสุพรรณ นิลระชาต	วันที่	4
ชื่อช่างเทคนิค	นายสุพรรณ นิลระชาต	วันที่	5



แบบแปลนแสดงการติดตั้งป้ายแยกซ้ายหรือป้ายเตือน

Scale 1 : 25

	
กองช่างเทศบาลตำบลท่าบ่อ	
ถนน	ถนนสายเทศบาล ตำบลท่าบ่อ อำเภอท่าบ่อ จังหวัดหนองบัวลำภู
ผู้เขียนแบบ	นายสุรพงษ์ ประเสริฐชัยภูมิรัตน์
ผู้ตรวจ	นายสุรพงษ์ หัตถ์นิล
วันที่เขียนแบบเสร็จ	นายสุรสิทธิ์ สอนรัมย์ดิษฐ์
วันที่ตรวจสอบ	นายเนติพงษ์ พงษ์วัฒน์ดี
ผู้ตรวจสอบแบบ	นายสุภัทกร ธงชาติ
วันที่ตรวจสอบ	นายสุรชัย กุณศรีทอง
วันที่	19 / 03 / 2561
หน้า	5
หน้า	5